

RETTELEIING GISLINE WEBINNSYN – KARTTENESTE FOR AUSTEVOLL KOMMUNE

Under følger ein rettleiing for kart-tenester iht. korleis ein finn naudsam informasjon ved søknad om tiltak.

Det er ikkje mogleg å få opp grunneigarinformasjon eller nabolister (ta kontakt med kommunen for dette).

Alternativ kart-teneste som synar arealføremål for kommuneplanar og reguleringsplanar i Austevoll kommune: <https://kommunekart.com/klient/austevoll/>

Link til kommunens generelle kart-tjeneste: http://webhotel3.gisline.no/WebInnsyn_Austevoll/Vis/WebInnsyn_Austevoll

Her kan ein skifta til flyfoto eller hybridkart

Her kan ein måla avstand eller areal

Her kan ein sjå arealdel av kommuneplan eller reguleringsplanar

Oppe til venstre på kartet er det søkjefelt for stedsnavn, reguleringsplanar, gnr./bnr., adresse.
Skal ein søkja etter gnr./bnr. skriv ein inn som vist over (i dette høve kommunehuset).
Under søkjefeltet på venstre sida kjem det opp meny kor ein må klikka for å få sjå aktuell eigedom, reguleringsplan, adresse, etc.

Søkeresultater

- Adresse 0 treff
- Stedsnavn 0 treff
- Eiendom 1 treff
- 43/686**
Grunneiendom
- Plan 1 treff

Fjern søkemarkeringer

Kommuneplankart (kommunehuset) – ein får normalt opp tre val ved å venstreklikka på eigedommen:

1. KpOmråde
Synar generell informasjon om kommuneplan

2. KpDetalj
Synar detaljar, som om område er regulert om det er hensynssonar å passa på, etc.

3. KpArealformål
Synar kva arealformål som gjeld iht. kommuneplan. Om område er detaljregulert og det er likt arealføremål i kommuneplan og reguleringsplan gjeld generelt reguleringsplan, elles gjeld kommuneplan.

Reguleringsplan (kommunehuset) – ein får normalt opp to val ved å venstreklikka på eit detaljregulert område:

1. RpArealformål
Synar kva arealformål som gjeld og diverse anna info.

2. RpOmråde
Synar plannavn og -id. Her kan ein og henta føresegn til reguleringsplan ved å trykka på «Vis i Webplan»

RpArealformål...	
RpOmråde	
Egenskaper	
Planstatus	Endelig vedtatt arealplan
Plannavn	Reguleringsplan for Storebø senter gnr. 43, bnr. 608,686,229,502,234
Ikrafttredelsesdato	5.5.2011
Planbestemmelse	Planbestemmelser både kart og tekst
Lovreferanse type	PBL 2008
Lengde	821,3
Areal	22 790,9
Vis i WebPlan	

Ved klikk på «vis i webplan» så kjem følgjande nettsida opp:

Hovedopplysninger

Nasjonal arealplanid	1244_20090020
Administrativ enhet	1244
Planident	20090020
Lovreferanse	Plan- og bygningsloven av 2008
Saksår / sekvensnummer	9 / 774
Saksnummerinformasjon	059/11
Plannavn	Reguleringsplan for Storebø senter gnr. 43, bnr 608, 686, 229,502 og 234
Type	Detaljregulering
Status	Endelig vedtatt arealplan
Ikrafttredelsesdato	05.05.2011
Vertikalnivå	På grunnen/vannoverflaten
Bestemmelser	Planbestemmelser både på kart og som egen tekst
Forslagstiller	Offentlig

Informasjon om
reguleringsplan

Gjeldende
føresegn til
reguleringsplan
(PDF)

Plandokumenter

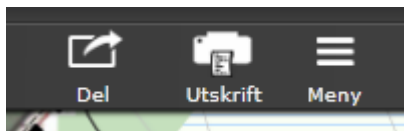
	Dokumenttype	Dokument	Beskrivelse
Gjeldende bestemmelser	Gjeldende bestemmelser	124420090020_føresegn.pdf	
Vedtaksdokumenter	Bestemmelser	124420090020_føresegn.pdf	
	Vedtak	124420090020_vedtak.pdf	
	Arealplankart	124420090020_storeboe_senter.pdf	

Regulerings-
plankart (PDF)

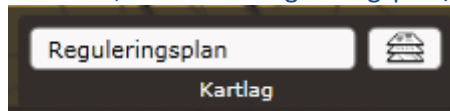
Planen erstatter delvis

Planid	Plannavn
20030002	Storebø sentrumsplan

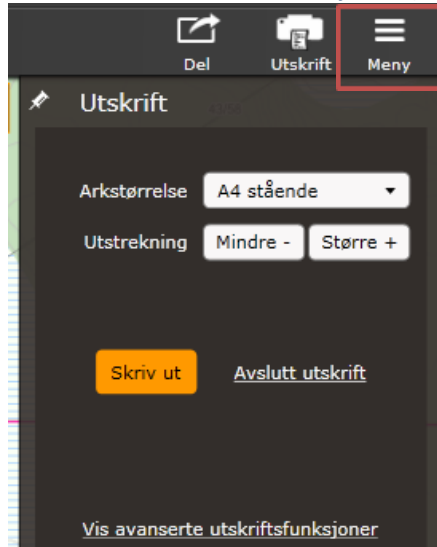
Detaljerte opplysningar/diverse kartlag og utskrift av situasjonskart (oppe til høgre på kommunekartet):



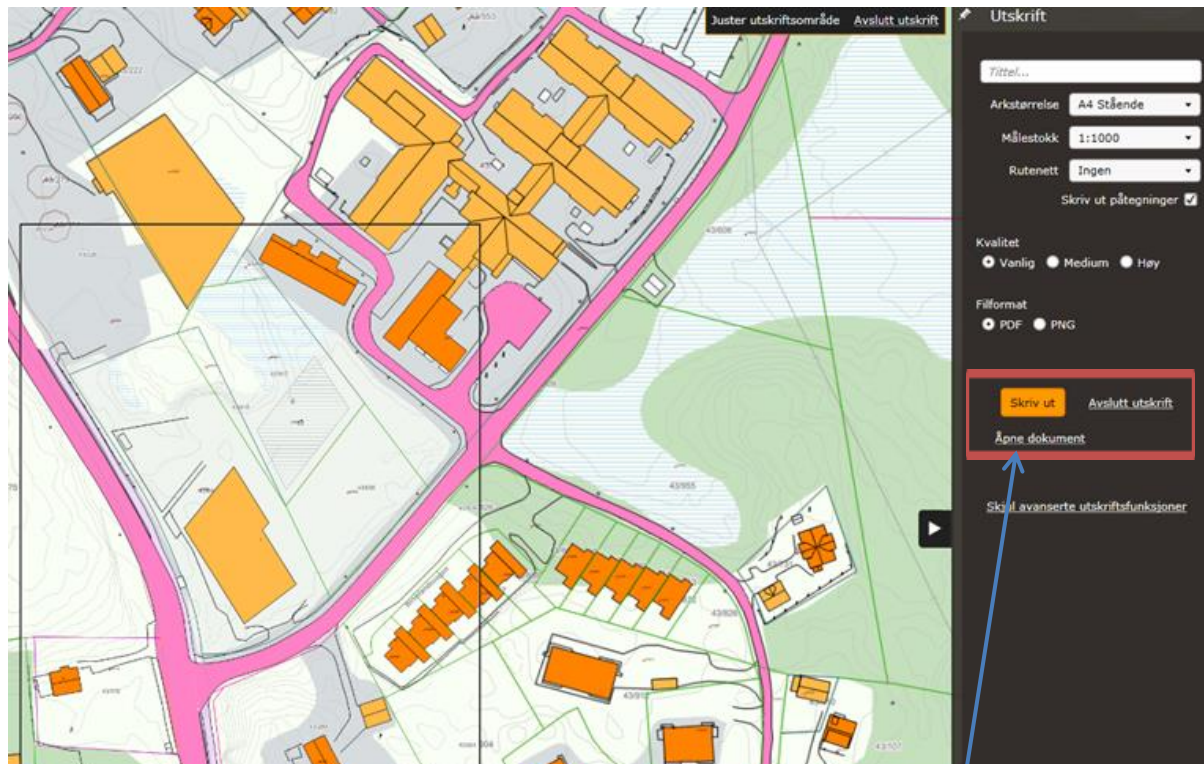
Utskrift av situasjonskart til PDF-format (ein må ha på rett kartlag – normalt grunnkart ved søknad om tiltak, alternativt reguleringsplan/kommuneplan om ein ønska utskrift av desse karta):



Vel avanserte utskriftsfunksjonar (nedst på meny):



Målestokk skal normalt vera 1:500 ved situasjonskart som skal følgja søknad om tiltak (hugs avstand til nabogrense, bredde/lengde byggverk/tiltak, vegmidte fylkesveg/kommunal veg om ein er nærmare enn 50 meter frå):

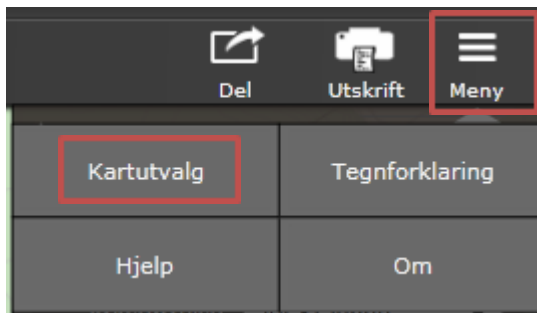


Firkant synar utskriftsområde og kan flyttas ved å dra firkant til ønska plassering

Vel «Skriv ut» og så «Åpne dokument»

→ Ein kan så lagra utskrift/situasjonsplan og nytta dette iht. teikning av tiltaket ein søkjar

Detaljerte kartlag finn ein ved å klikka på «Meny» og så «Kartutvalg» opp til høgre på kartsida:



NB! Ein må zooma inn tilstrekkeleg i kartet for å kunne klikka på nokre av kartlaga (eks. VA-ledninger):



Kontakt Plan- og byggesaksavdelinga via Servicekontoret på tlf. 55 08 10 00 om ein har spørsmål eller ønskjer ekstra rettleiing iht. søknad.